

EXPUNERE DE MOTIVE

Fosta comună Rîca este așezată în zona de sud a județului Argeș, la 60 km de municipiul Pitești – reședința județului Argeș.

Datele arheologice culese din această zonă atestă prezența pe aceste meleaguri a unor obiecte străvechi peste care se suprapun resturi ale civilizației dacice și romane.

Comuna Rîca a existat anterior, fiind desființată în anul 1968, odată cu reorganizarea administrativ teritorială.

Viitoarea comună urmează a fi alcătuită din 3 sate, cu o populație de 1535 locuitori, conform datelor demografice de la recensământul din anul 1992.

Satele componente ale comunei vor fi : satul RÎCA – reședință a comunei, satul BUCOV și satul ADUNAȚI.

Rețeaua unităților de învățământ de la nivelul localității este asigurată de o școala gimnazială (în satul Rîca), în stare foarte bună, cu o suprafață desfășurată de 600 m².

Rețeaua sanitară la nivelul localității este asigurată printr-un dispensar uman, în stare bună, având o suprafață desfășurată de 150 m² și un punct farmaceutic, situate în satul Rîca.

Manifestarea spirituală a membrilor comunității este asigurată, în principal, prin cele 3 biserici.

La data de 16 iunie 2002 s-a desfășurat în comuna Popești, județul Argeș, referendumul local privind reînființarea comunei Rîca, județul Argeș.

La referendumul local, organizat și desfășurat potrivit dispozițiilor Legii nr.3/2000 privind organizarea și desfășurarea referendumului au participat un număr de 1852 persoane cu drept de vot din totalul de 3497 persoane cu drept de vot înscrise în lista pentru organizarea referendumului.

Din totalul de 1852 voturi valabil exprimate un număr de 1815 voturi a exprimat acordul pentru înființarea comunei Rîca.

Principalii indicatori cantitativi și calitativi minimali de definire a localității se regăsesc în fișa localității, avizată de Direcția Județeană de Statistică Argeș, Președintele Consiliului Județean Argeș și Prefectul Județului Argeș.

Având în vedere prevederile Legii nr.351 din 06 iunie 2001 privind aprobarea planului de amenajare a teritoriului național, se constată că localitatea Rîca îndeplinește principalii indicatori cantitativi și calitativi minimali de definire a localității.

În considerarea celor precizate, am inițiat propunerea legislativă privind înființarea comunei Rîca, județul Argeș, pe care o supunem dezbaterii și adoptării Parlamentului României.

INIȚIATORI :

**SENATOR
NICOLAE VĂCĂROIU**




**SENATOR
CONSTANTIN NICOLESCU**




ANEXA A
la adresa Ministerului Administratiei Publice
nr.3200/FI din 24.10.2001

Model pentru Fișa privind înființarea unei comune noi*

Județul ARGES



Vizată,



comunei RICA, propusă pentru înființare

A. Alcătuită din :

1. Satul – reședință al comunei propuse : RICA, preluat de la comuna/orașul
2. Satul BUCOI, preluat de la comuna/orașul POPEȘTI
3. Satul ADUNĂȚI, preluat de la comuna/orașul POPEȘTI, ș.a.m.d.

B. Îndeplinirea condițiilor necesare pentru înființarea de comune noi, prevăzute prin Anexa nr. IV, punctul 4.0., la Legea nr. 351/2001 :

a) Condițiile prevăzute de Legea nr. 351/2001

1. Populația minimă = 1500 locuitori
2. Potențial economic care să asigure echilibrul bugetar al comunei *)
3. Legături pe drumuri sau pe calea ferată între satul reședință de comună și celelalte sate componente ***)
4. Reducerea distanței dintre satul reședință de comună și celelalte sate componente - nr.km.
5. Spații construite pentru instituții și dotări *****)
 - primărie
 - școală primară și gimnazială
 - dispensar uman, farmacie sau punct farmaceutic
 - post de poliție
 - stație/haltă CF sau stație transport auto

b) Gradul de îndeplinire a condițiilor de către comuna propusă

de la locuit 1992 - 1535 locuitori

Venituri **)	<u>350.000.000</u>
Cheltuieli **)	<u>3.000.000.000</u>
Drumuri ***)	<u>8</u> km
Căi ferate ***)	<u>-</u> km
Drumuri ****)	<u>10</u> km
Căi ferate ****)	<u>-</u> km

1970 (SATISFACTOARE) 8000
1968 (f. bună) 6000
1968 (bună) 1500
1958 (bună) 500

Îndeplinirea condițiilor prevăzute la lit. B și de către comuna care rămâne după desprinderea comunei propuse *****)

D. Date privind referendumul :

Referendumul local a avut loc la data de 16 iunie 2007 Din totalul de 3497 persoane înscrise în lista pentru referendum au participat 1852 persoane. Din totalul de 1852 voturi valabil exprimate, un număr de 1815 voturi au exprimat acordul pentru înființarea comunei Rica *****)

*) În documentul justificativ se vor identifica principalele surse de venituri estimate ale comunei propuse.

**) Se vor estima veniturile și cheltuielile necesare pentru înființarea comunei propuse și pentru funcționarea acesteia în primul an.

***) În documentul justificativ se va prezenta, analitic, lungimea în kilometri a fiecărui traseu dintre satul reședință al comunei propuse și restul satelor sale componente, atât pentru drumuri cât și pentru căile ferate. În fișă se va înscrie lungimea totală a acestor trasee, în km, separat pentru drumuri și pentru calea ferată.

****) În documentul justificativ se va prezenta, analitic, lungimea în kilometri a fiecărui traseu dintre satul reședință al comunei existente și restul satelor din componența sa actuală, atât pentru drumuri cât și pentru căile ferate. În fișă se va înscrie diferența în kilometri, separat pentru drumuri și pentru calea ferată, dintre suma acestor trasee și suma traseelor prevăzute la aliteriscul precedent.

*****) La fiecare din spațiile construite existente pentru instituții și dotări, identificate prin documentul justificativ, se vor înscrie : anul construcției, starea de întreținere, (foarte bună, bună, satisfăcătoare, rea) și suprafața utilă în mp (suprafața însumată a tuturor încăperilor măsurată la interiorul acestora).

*****) După modelul tabelului de la lit. B. se va prezenta și gradul de îndeplinire a condițiilor, prevăzute de lege, și de către comuna care rămâne după desprinderea unei comune noi.

******) Se vor atașa copiile de pe procesele-verbale în care sunt consemnate rezultatele referendumului local, întocmite conform modelelor din anexele nr. 5 și 6 la Legea nr. 3/2000.



Primar,

Secretar,

Vizat,



Direcția teritorială de statistică Argeș

pentru act B.a.1

[Handwritten signature]

ANEXA A
la adresa Ministerului Administratiei Publice
nr.3200/FI din 24.10.2001


Model pentru Fișa privind înființarea unei comune noi

Județul ARGES.....



Vizat,

Președintele
Consiliului Județean



comunei POPEȘTI....., CARE RĂMÎNE propusă pentru înființare

A. Alcătuită din :

1. Satul – reședință al comunei propuse : POPEȘTI CARE RĂMÎNE preluat de la comuna/orașul
2. Satul PALANCA....., preluat de la comuna/orașul
3. Satul ȘCOBOLIA....., preluat de la comuna/orașulș.a.m.d.
4. PIRCĂRERI

B. Îndeplinirea condițiilor necesare pentru înființarea de comune noi, prevăzute prin Anexa nr. IV, punctul 4.0., la Legea nr. 351/2001 :

a) Condițiile prevăzute de Legea nr. 351/2001

1. Populația minimă = 1500 locuitori
2. Potențial economic care să asigure echilibrul bugetar al comunei *)
3. Legături pe drumuri sau pe calea ferată între satul reședință de comună și celelalte sate componente ***)
4. Reducerea distanței dintre satul reședință de comună și celelalte sate componente - nr.km.
5. Spații construite pentru instituții și dotări*****)
 - primărie
 - școală primară și gimnazială
 - dispensar uman, farmacie sau punct farmaceutic
 - post de poliție
 - stație/haltă CF sau stație transport auto

b) Gradul de îndeplinire a condițiilor de către comuna propusă

la anul 1992 - 2952 locuitori

Venituri **)	450.000.000
Cheltuieli **)	4.500.000.000
Drumuri ***)	10 km
Căi ferate ***)	— km
Drumuri ****)	6 km
Căi ferate ****)	— km
1950 (bună)	7000
1962 (bună)	7000
1955 (bună)	10000
1970 (bună)	5000

3. Îndeplinirea condițiilor prevăzute la lit. B și de către comuna care rămâne după desprinderea comunei propuse *****)

4. Date privind referendumul :

Referendumul local a avut loc la data de 16.10.2002. Din totalul de 3114 persoane înscrise în lista pentru referendum au participat 1072 persoane. Din totalul de 1072 voturi valabil exprimate, un număr de 1015 voturi au exprimat acordul pentru înființarea comunei 2114 *****)

*) În documentul justificativ se vor identifica principalele surse de venituri estimate ale comunei propuse.

***) Se vor estima veniturile și cheltuielile necesare pentru înființarea comunei propuse și pentru funcționarea acesteia în primul an.

****) În documentul justificativ se va prezenta, analitic, lungimea în kilometri a fiecărui traseu dintre satul-ședință al comunei propuse și restul satelor sale componente, atât pentru drumuri cât și pentru căile ferate. În fișă se va înscrie lungimea totală a acestor trasee, în km, separat pentru drumuri și pentru calea ferată.

*****) În documentul justificativ se va prezenta, analitic, lungimea în kilometri a fiecărui traseu dintre satul-ședință al comunei existente și restul satelor din componența sa actuală, atât pentru drumuri cât și pentru căile ferate. În fișă se va înscrie diferența în kilometri, separat pentru drumuri și pentru calea ferată, dintre suma acestor trasee și suma traseelor prevăzute la asteriscul precedent.

*****) La fiecare din spațiile construite existente pentru instituții și dotări, identificate prin documentul justificativ, se vor înscrie : anul construcției, starea de întreținere (foarte bună, bună, satisfăcătoare, rea) și suprafața utilă în mp (suprafața însumată a tuturor încăperilor măsurată la interiorul acestora).

*****) După modelul tabelului de la lit. B. se va prezenta și gradul de îndeplinire a condițiilor, prevăzute de lege, și de către comuna care rămâne după desprinderea unei comune noi.

*****) Se vor atașa copiile de pe procesele-verbale în care sunt consemnate rezultatele referendumului local, întocmite conform modelelor din anexele nr. 5 și 6 la Legea nr. 3/2000.



Secretar,

[Handwritten signature]

Vizat,

Directia teritorială de statistică
pentru fact B.a.1

[Handwritten signature]



[Handwritten signature]